





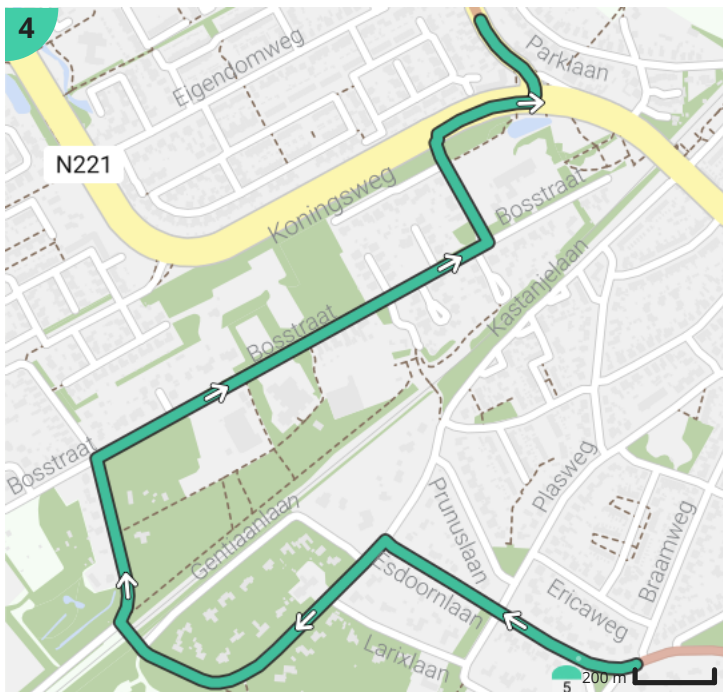
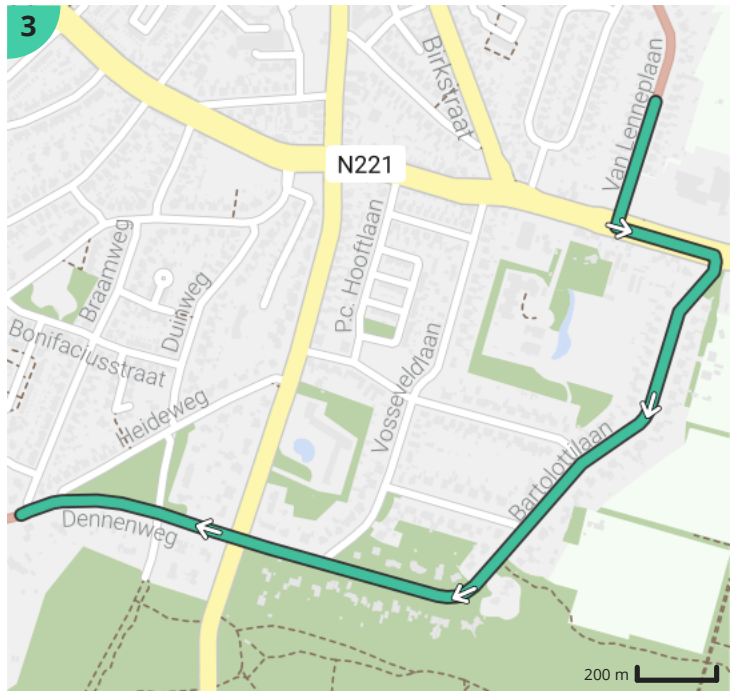
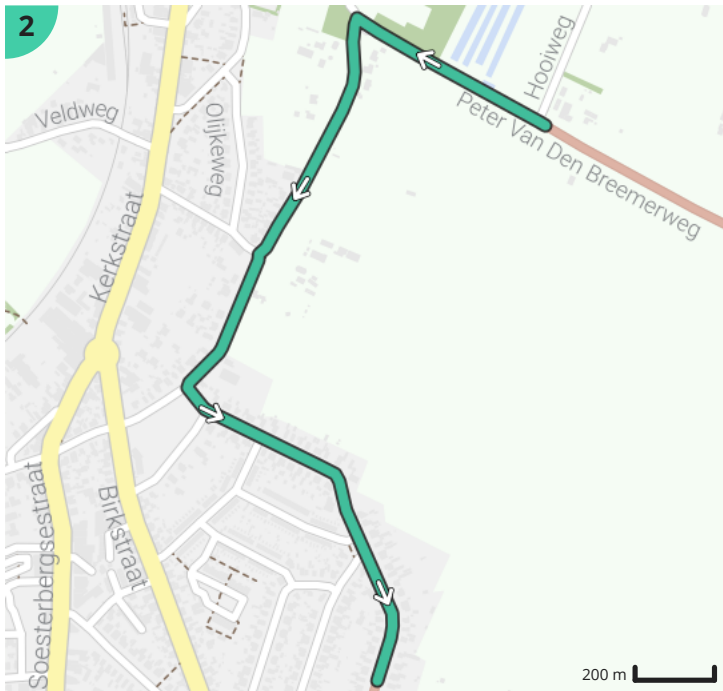
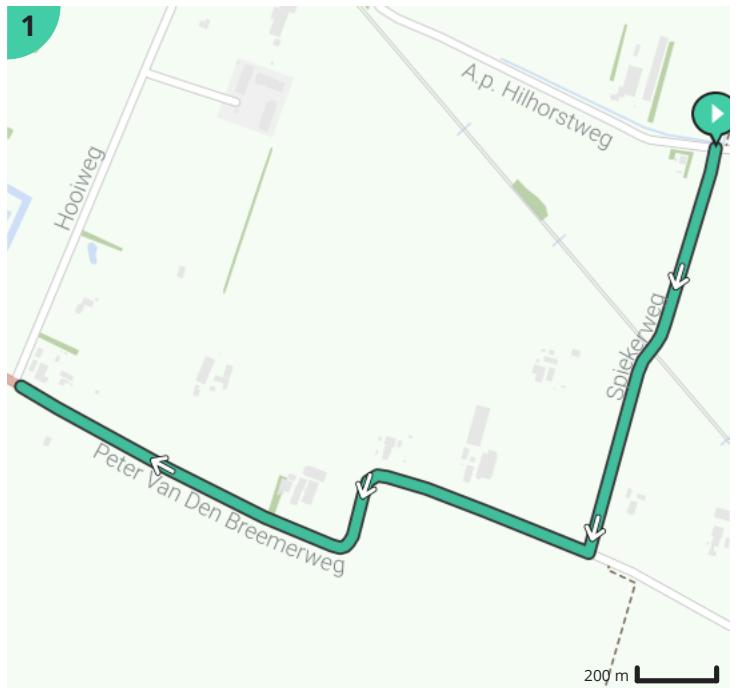
-  Lengte: 20.6 km
-  Stijging: 43 m
-  Moeilijkheidsgraad: 2/10
-  A.P. Hilhorstweg, 3768 MS Soest, Nederland
-  A.P. Hilhorstweg, 3764 MS Soest, Nederland

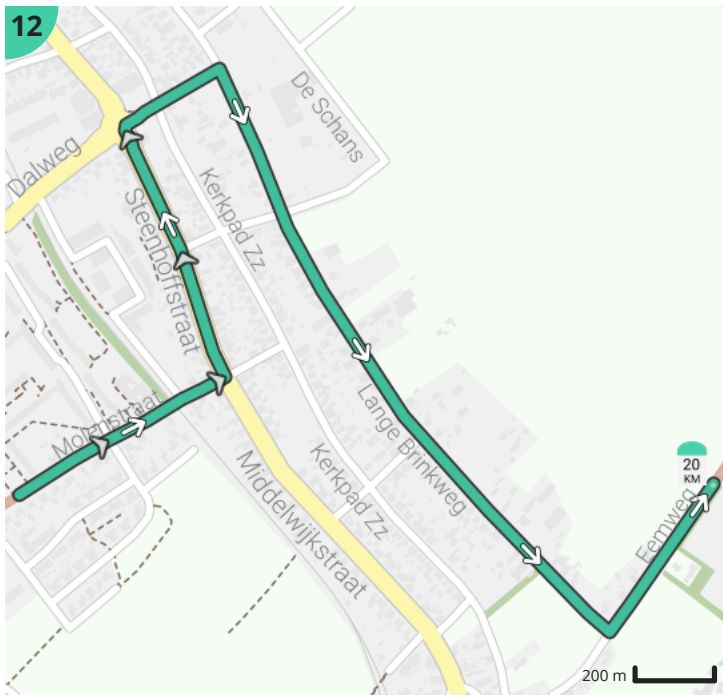
Bekijk op mobiel






















































Legende

-  Route
-  Bezienswaardigheid
-  Steilheid van beklimming
-  Steilheid van afdaling





Totaal	Type	Kaart- nummer	Informatie	Uurrooster 60 km/h	Volgende
0.0 km		1	Spiekerweg	0 min	643 m
0.64 km		1	Sla rechts af op Peter van den Breemerweg (Soest)	0 min	1.34 km
1.98 km		2	Sla scherp links af op Ferdinand Huycklaan (Soest)	1 min	395 m
2.38 km		2	Sla links af op Ferdinand Huycklaan (Soest)	2 min	232 m
2.61 km		2	Sla links af op Van Lenneplaan (Soest)	2 min	767 m
3.38 km		3	Ga rechtdoor op van Lenneplaan (Soest)	3 min	25 m
3.41 km		3	Sla links af op Birkstraat (Soest)	3 min	154 m
3.56 km		3	Sla rechts af op Bartolottilaan (Soest)	3 min	584 m
4.14 km		3	Ga rechtdoor op Van Beuningenlaan (Soest)	4 min	84 m
4.23 km		3	Rechts afbuigen op Van Beuningenlaan (Soest)	4 min	633 m
4.86 km		3	Ga rechtdoor op Heideweg (Soest)	4 min	366 m
5.23 km		4	Ga rechtdoor op Esdoornlaan (Soest)	5 min	118 m
5.35 km		4	Sla links af op Foekenlaan (Soest)	5 min	516 m
5.86 km		4	Sla rechts af op den Blieklaan (Soest)	5 min	255 m
6.12 km		4	Sla rechts af op Bosstraat (Soest)	6 min	676 m
6.8 km		4	Sla links af op Pimpelmees (Soest)	6 min	170 m
6.97 km		4	Neem afslag 1 op de rotonde op Koningsweg (Soest)	6 min	167 m
7.13 km		4	Sla links af op Nieuweweg (Soest)	7 min	1.16 km
8.29 km		5	Neem afslag 2 op de rotonde op Beukenlaan (Soest)	8 min	603 m
8.9 km		6	Sla rechts af op Beetzlaan (Soest)	8 min	192 m
9.09 km		6		9 min	0 m
9.09 km		6	Rechts afbuigen op Beetzlaan (Soest)	9 min	729 m
9.82 km		7	Sla rechts af op Nieuwstraat (Soest)	9 min	72 m
9.89 km		7	Sla links af op Koninginnelaan (Soest)	9 min	875 m
10.77 km		7	Sla rechts af op Beckeringhstraat (Soest)	10 min	277 m
11.04 km		8	Links afbuigen op Beckeringhstraat (Soest)	11 min	7 m
11.05 km		8	Sla links af op Koningsweg (Soest)	11 min	840 m
11.89 km		8	Neem afslag 1 op de rotonde op Dorresteinweg (Soest)	11 min	493 m
12.38 km		8	Sla rechts af op Dorresteinweg (Soest)	12 min	735 m
13.12 km		9	Sla links af op Wieksloterweg Westzijde (Soest)	13 min	1.49 km

14.61 km		10	Sla links af op Insingerstraat (Soest)	14 min	364 m
14.97 km		10		14 min	1 m
14.97 km		10	Sla links af op Insingerstraat (Soest)	14 min	283 m
15.26 km		10	Sla links af op Van der Weydenstraat (Soest)	15 min	175 m
15.43 km		10	Sla rechts af op Obrechtstraat (Soest)	15 min	170 m
15.6 km		10	Sla rechts af op Obrechtstraat (Soest)	15 min	343 m
15.95 km		10	Sla links af op Koningsweg (Soest)	15 min	109 m
16.06 km		10	Sla rechts af op Varenstraat (Soest)	16 min	478 m
16.54 km		11	Sla links af op Weegbreestraat (Soest)	16 min	226 m
16.76 km		11	Sla rechts af op Smitsweg (Soest)	16 min	151 m
16.91 km		11	Sla links af op Nieuweweg (Soest)	16 min	110 m
17.02 km		11	Sla rechts af op Molenstraat (Soest)	17 min	306 m
17.33 km		11	Neem afslag 1 op de rotonde op Molenstraat (Soest)	17 min	793 m
18.12 km		12	Sla links af op Steenhoffstraat (Soest)	18 min	402 m
18.52 km		12		18 min	4 m
18.53 km		12	Ga rechtdoor op Kerkplein (Soest)	18 min	60 m
18.59 km		12	Ga rechtdoor op Korte Kerkstraat (Soest)	18 min	109 m
18.7 km		12	Sla rechts af op Lange Brinkweg (Soest)	18 min	1.05 km
19.75 km		12	Sla links af op Eemweg (Soest)	19 min	805 m
20.55 km		13	Sla rechts af op A.P. Hilhorstweg (Soest)	20 min	36 m
20.59 km		13		20 min	